# แผนพัฒนาท้องถิ่น

# (พ.ศ.๒๕๖๖-๒๕๗๐)

## องค์การบริหารส่วนตำบลลาดงา

## อำเภอเสนา จังหวัดพระนครศรีอยุธยา

**งานนโยบายและแผน**
**องค์การบริหารส่วนตำบลลาดงา**
อำเภอ**เสนา** จังหวัด**พระนครศรีอยุธยา**
โทรศัพท์/โทรสาร **๐ ๓๕๗๘ ๙๓๖๑**

# คำนำ

ตามระเบียบกระทรวงมหาดไทย ว่าด้วยการจัดทำแผนพัฒนาขององค์กรปกครองส่วนท้องถิ่น พ.ศ.๒๕๔๘ แก้ไขเพิ่มเติมถึง(ฉบับที่ ๓) พ.ศ.๒๕๖๑ และระเบียบกระทรวงมหาดไทย ว่าด้วยการจัดทำแผนและประสานแผนพัฒนาพื้นที่ในระดับอำเภอและตำบล พ.ศ.๒๕๖๒ โดยมาตรา ๕๓/๑ แห่งพระราชบัญญัติระเบียบบริหารราชการแผ่นดิน พ.ศ.๒๕๓๔ ซึ่งแก้ไขเพิ่มเติมโดยพระราชบัญญัติระเบียบบริหารราชการแผ่นดิน(ฉบับที่ ๗) พ.ศ.๒๕๕๐ กำหนดให้จังหวัดจัดทำแผนพัฒนาจังหวัดให้สอดคล้องกับแนวทางการพัฒนาเศรษฐกิจและสังคมในระดับชาติและความต้องการของประชาชนในท้องถิ่นจังหวัด ประกอบกับตามยุทธศาสตร์ชาติ พ.ศ.๒๕๖๑ ถึง พ.ศ.๒๕๘๐ ประเด็นยุทธศาสตร์ด้านการปรับสมดุลและพัฒนาระบบ การบริหารจัดการภาครัฐ ข้อ ๔.๒ กำหนดให้ภาครัฐบริหารงานแบบบูรณาการโดยมียุทธศาสตร์ชาติ เป็นเป้าหมายและเชื่อมโยงการพัฒนาในทุกระดับ ทุกประเด็น ทุกภารกิจ ทุกพื้นที่ จึงสมควรกำหนดแนวทางเพื่อบูรณาการในการจัดทำแผนและประสานแผนพัฒนาในระดับพื้นที่หมู่บ้าน ชุมชน ตำบล และอำเภอ ให้เกิดความเชื่อมโยงสอดคล้องกับทิศทางการพัฒนาในระดับจังหวัด กลุ่มจังหวัด ภาค และประเทศไปในทิศทางเดียวกันได้อย่างมีประสิทธิภาพ เกิดความคุ้มค่า นำไปสู่ความมั่นคง มั่งคั่ง และยั่งยืน ประกอบหนังสือกระทรวงมหาดไทย ด่วนที่สุด ที่ มท ๐๘๑๐.๓/ว ๗๔๖๗ ลงวันที่ ๑๔ ธันวาคม ๒๕๖๓ เรื่อง แนวทางการจัดทำแผนพัฒนาขององค์กรปกครองส่วนท้องถิ่น(พ.ศ.๒๕๖๖-๒๕๗๐) ทั้งนี้เพื่อให้การจัดทำแผนพัฒนาขององค์กรปกครองส่วนท้องถิ่นสามารถบูรณาการแผนงาน/โครงการ/กิจกรรม/งบประมาณในพื้นที่อย่างมีประสิทธิภาพ เกิดประโยชน์สูงสุดแก่ประชาชน จึงชักซ้อมแนวทางการจัดทำแผนพัฒนาขององค์กรปกครองส่วนท้องถิ่น(พ.ศ.๒๕๖๖-๒๕๗๐) และถือปฏิบัติ ดังรายละเอียดตามเอกสารแนบท้าย นั้น

ในการนี้ องค์การบริหารส่วนตำบลลาดงา ได้ดำเนินการการทบทวน/จัดทำแผนพัฒนาท้องถิ่น (พ.ศ.๒๕๖๖-๒๕๗๐) ตามระเบียบกระทรวงมหาดไทย ว่าด้วยการจัดทำแผนพัฒนาขององค์กรปกครองส่วนท้องถิ่น พ.ศ.๒๕๔๘ แก้ไขเพิ่มเติมถึง(ฉบับที่ ๓) พ.ศ.๒๕๖๑ เรียบร้อยแล้ว ซึ่งได้ทบทวน ปรับปรุง เปลี่ยนแปลงแก้ไขโครงการพัฒนาที่ยังไม่ได้ดำเนินการ ตามแผนพัฒนาท้องถิ่น(พ.ศ.๒๕๖๑-๒๕๖๕) และเพิ่มเติมโครงการพัฒนาที่แก้ไขปัญหาความเดือดร้อนของประชาชน ผ่านเวทีประชาคมท้องถิ่น(หมู่บ้าน/ตำบล) โดยแยกตามยุทธศาสตร์การพัฒนาด้านต่างๆ ทั้งนี้ เพื่อรองรับการจัดทำข้อบัญญัติงบประมาณรายจ่ายประจำปีขององค์การบริหารส่วนตำบลลาดงา และการขอรับการสนับสนุนงบประมาณจากหน่วยงานอื่นที่เกี่ยวข้อง รวมทั้งวางแนวทางการปฏิบัติให้บรรลุวัตถุประสงค์ตามโครงการ/กิจกรรมที่กำหนดไว้ในแผนพัฒนาท้องถิ่น และหวังเป็นอย่างยิ่งว่าแผนพัฒนาท้องถิ่นฉบับนี้ จะเป็นกรอบในการพัฒนาให้ตำบลลาดงา เป็นตำบล/ชุมชนที่เข้มแข็ง ยั่งยืน ประชาชนมีคุณภาพชีวิตที่ดีขึ้น ตามหลักปรัชญาของเศรษฐกิจพอเพียง

คณะกรรมการพัฒนาท้องถิ่น
องค์การบริหารส่วนตำบลลาดงา

# สารบัญ


**แผนพัฒนาท้องถิ่น พ.ศ.๒๕๖๖-๒๕๗๐** **หน้า**

**<u>ส่วนที่ ๑</u> สภาพทั่วไปและข้อมูลพื้นฐาน**

๑. ด้านกายภาพ ๑
๒. ด้านการเมืองการปกครอง ๓
๓. ประชากร ๕
๔. สภาพทางสังคม ๕
๕. ระบบบริการพื้นฐาน ๖
๖. ระบบเศรษฐกิจ ๘
๗. ศาสนา ประเพณี วัฒนธรรม ๘
๘. ทรัพยากรธรรมชาติ : แหล่งน้ำธรรมชาติ ๙
๙. ข้อมูลอื่นๆ ๙

**<u>ส่วนที่ ๒</u> ยุทธศาสตร์การพัฒนาองค์กรปกครองส่วนท้องถิ่น**

๑. ความสัมพันธ์ระหว่างแผนพัฒนาระดับมหภาค ๑๐
๒. ยุทธศาสตร์ขององค์การบริหารส่วนตำบลลาดงา ๒๙
๓. การวิเคราะห์เพื่อพัฒนาท้องถิ่น ๓๒

**<u>ส่วนที่ ๓</u> การนำแผนพัฒนาท้องถิ่นไปสู่การปฏิบัติ**

๑. บัญชีสรุปโครงการพัฒนาฯ ๓๓
๒. บัญชีรายละเอียดโครงการพัฒนาฯ
- แบบ ผ ๐๒ ๓๖
- โครงการเกินศักยถาพ แบบ ผ ๐๒/๑ ๘๓
- บัญชีครุภัณฑ์ แบบ ผ ๐๓ ๘๘

**<u>ส่วนที่ ๔</u> การติดตามและประเมินผล**

๔.๑ กรอบแนวทาง วิธีการ/ขั้นตอนการติดตามและประเมินผล ๙๐
๔.๒ การติดตามและประเมินผลตามยุทธศาสตร์ ๙๑
๔.๓ การติดตามและประเมินผลโครงการ ๙๑
๔.๔ สรุปผลการพัฒนาท้องถิ่นในภาพรวม ๙๑
๔.๕ ข้อเสนอแนะในการจัดทำแผนพัฒนาท้องถิ่นในอนาคต ๙๒
๔.๖ ระเบียบ วิธีในการและเครื่องมือที่ใช้ในการติดตามและประเมินผล ๙๓

**<u>ภาคผนวก</u> :** เอกสารที่เกี่ยวข้อง

# ส่วนที่ ๑
# สภาพทั่วไปและข้อมูลพื้นฐาน

๑๑๑๑๑๑๑๑๑๑๑๑๑๑๑๑

## (๑) ด้านกายภาพ

องค์การบริหารส่วนตำบลลาดงา เป็นองค์กรปกครองส่วนท้องถิ่นรูปแบบหนึ่งได้รับการยกฐานะจากสภาตำบลลาดงา เป็นองค์การบริหารส่วนตำบลลาดงา เมื่อวันที่ ๒๓ กุมภาพันธ์ ๒๕๔๐

**๑.๑ ที่ตั้ง** องค์การบริหารส่วนตำบลลาดงา ตั้งอยู่หมู่ที่ ๓ ตำบลลาดงา อำเภอเสนา จังหวัดพระนครศรีอยุธยา อยู่ห่างจากที่ว่าการอำเภอเสนาไปทางทิศเหนือ ประมาณ ๗ กิโลเมตร และอยู่ห่างจากจังหวัดพระนครศรีอยุธยา ประมาณ ๒๙ กิโลเมตร โดยมีอาณาเขตติดต่อพื้นที่ไกลเคียงดังนี้

| | | |
|---|---|---|
| ทิศเหนือ | ติดต่อตำบลลาดชิด | อำเภอผักไห่ |
| ทิศตะวันออก | ติดต่อตำบลหัวเวียง | อำเภอเสนา |
| ทิศตะวันตก | ติดต่อตำบลปลายกลัด | อำเภอบางซ้าย |
| ทิศใต้ | ติดต่อตำบลรางจระเข้ | อำเภอเสนา |

**<u>แผนที่</u>** โดยสังเขปตำบลลาดงา

แผนที่แสดงอาณาเขตตำบลลาดงา
เขตรับผิดชอบ องค์การบริหารส่วนตำบลลาดงา อ.เสนา จ.พระนครศรีอยุธยา

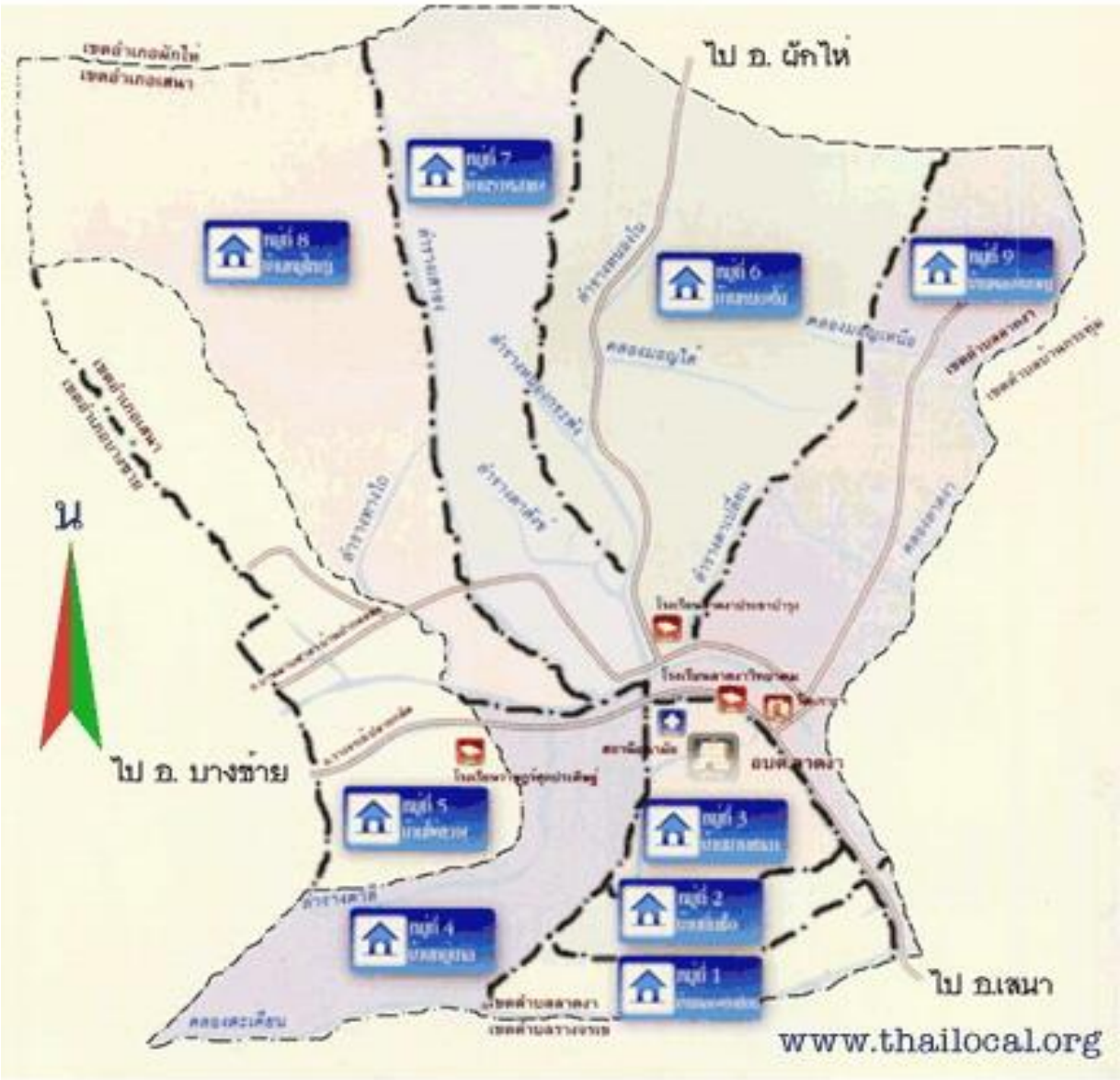

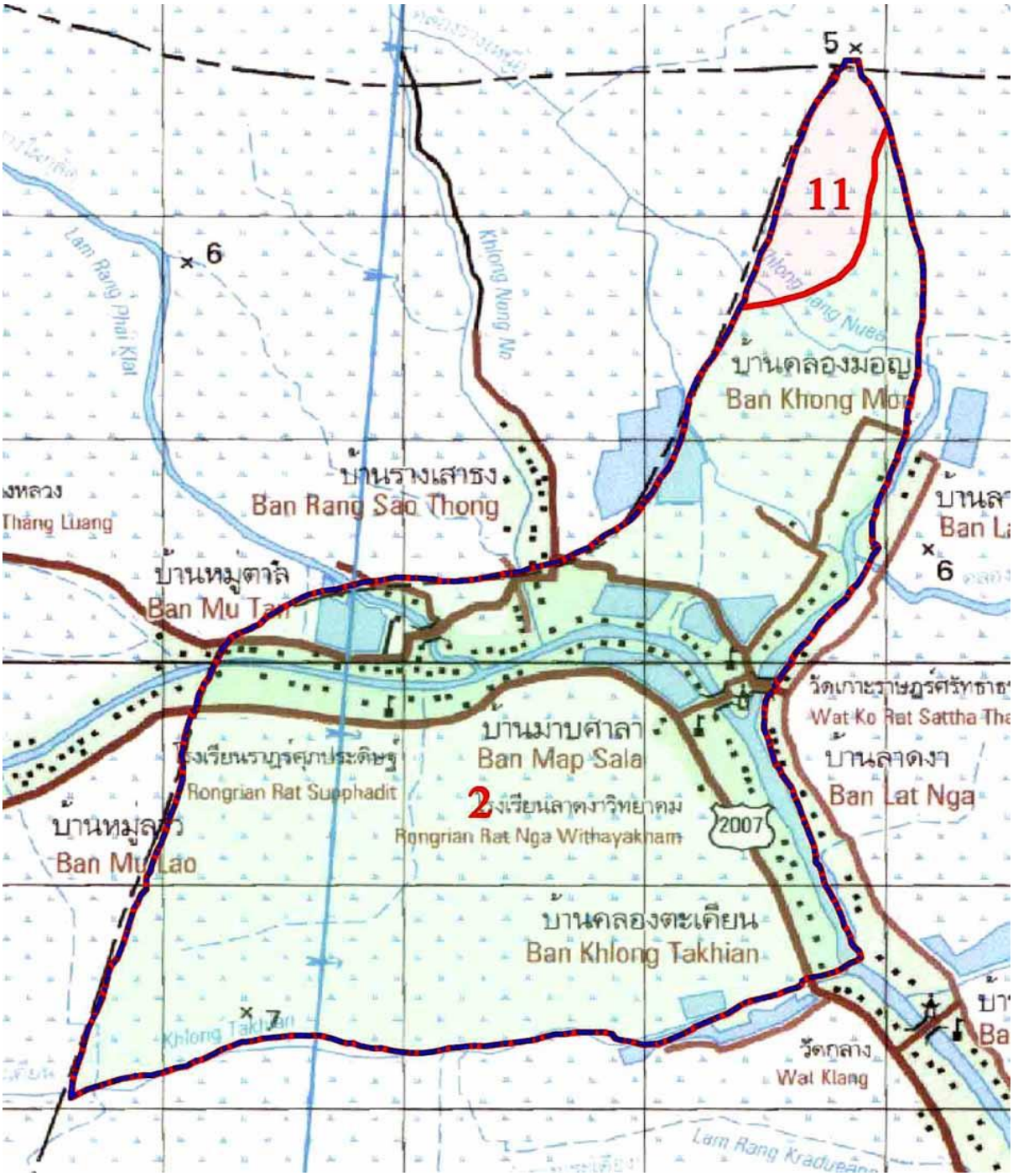


**๑.๒ ลักษณะภูมิประเทศ** ตำบลลาดงา เป็นพื้นที่ราบลุ่ม มีทุ่งนากว้างใหญ่ มีพื้นที่ทั้งหมดประมาณ ๑๖.๔ ตารางกิโลเมตร หรือประมาณ ๑๐,๒๕๐ ไร่ แบ่งเป็นพื้นที่เกษตรกรรมประมาณ ๙,๑๐๐ ไร่ และพื้นที่ตั้งบ้านเรือนและอื่นๆ ประมาณ ๑,๑๕๐ ไร่ โดยมีแหล่งน้ำตามธรรมชาติหลายสายเหมาะแก่การเพาะปลูก ประมาณเดือน กันยายน-ธันวาคม เป็นช่วงฤดูน้ำหลาก จะมีระดับน้ำที่สูงกว่าปกติ บางปีประสบปัญหาอุทกภัย

**๑.๓ ลักษณะภูมิอากาศ** ตำบลลาดงา มีลักษณะภูมิอากาศเป็นแบบทุ่งหญ้าเมืองร้อน(Aw) คือมีฝนตกปานกลางสลับกับฤดูแล้ง อากาศชุ่มชื้น มี ๓ ฤดู (๑) <u>ฤดูร้อน</u> ช่วงเดือนกุมภาพันธ์-เมษายน (๒) <u>ฤดูฝน</u> ช่วงเดือนพฤษภาคม-ตุลาคม และ (๓) <u>ฤดูหนาว</u> ช่วงเดือนพฤศจิกายน-มกราคม

**๑.๔ ลักษณะของดิน** มีลักษณะเป็นดินเหนียวตลอดชั้น มีความลึกมาก การระบายน้ำช้า อินทรียวัตถุค่อนข้างสูงไม่เหมาะสมในการปลูกพืชไร่ แต่เหมาะสมที่จะปลูกข้าว และมีปัญหาน้ำท่วม

## (๒) ด้านการเมืองการปกครอง

**ประวัติความเป็นมาของตำบลลาดงา**(พอสังเขป)

**ตำบลลาดงา** สันนิษฐานว่าน่าจะมาจากคำว่า“ลากงา”โดยมีที่มาจากตำนานพื้นบ้านว่า เมื่อครั้งกรุงศรีอยุธยาเป็นราชธานี กองทัพกรุงศรีอยุธยากลับจากศึกสงครามกับพม่าที่จังหวัดสุพรรณบุรีช้างศึกเชือกสำคัญของกองทัพได้ต่อสู้กันกับช้างศึกของพม่า ได้รับบาดเจ็บสาหัสมาก งาช้างข้างหนึ่งหักห้อยลงมา การเดินทัพได้เดินทางอย่างเร่งรีบ ช้างที่ได้รับบาดเจ็บงาที่หักห้อยลากครูดมากับดิน ได้รับความทรมานมาก แม่ทัพสงสารจึงให้พักทัพชั่วคราวแล้วเดินทางต่อไป และช้างได้ไปตายลงในลำธารเขตตำบลหัวเวียง ลำรางนั้นจึงได้ชื่อว่า“ลำรางช้างตาย”งาของช้างที่ตายต้องนำกลับกรุงศรีอยุธยาด้วย โดยใช้เชือกผูกลากไป ซึ่งในท้องที่ที่ช้างลากงามา และเขตที่เริ่มลากงากลับไปนี้ จึงเรียกว่า“บ้านลากงา”ต่อมาเรียกเพี้ยนเป็น“**ลาดงา**”

**๒.๑ เขตการปกครอง** : แบ่งการปกครองออกเป็น ๙ หมู่บ้านและเป็นหมู่บ้านอยู่ในเขตความรับผิดชอบ ขององค์การบริหารส่วนตำบลลาดงาเต็มทั้งหมู่บ้าน ๙ หมู่บ้าน

| หมู่ที่ | ชื่อหมู่บ้าน | ครัวเรือน (ปกติ) | ประชากร/คน | | รวม/คน | กำนัน-ผู้ใหญ่บ้าน |
|---|---|---|---|---|---|---|
| | | | ชาย/คน | หญิง/คน | | |
| ๑ | บ้านคลองตะเคียน | ๘๓ | ๑๑๙ | ๑๑๖ | ๒๓๕ | นายสิทธิกร ใหญ่โต |
| ๒ | บ้านย่านซื่อ | ๙๗ | ๑๑๕ | ๑๓๐ | ๒๔๕ | นายจตุรงค์ มงคลสังข์ |
| ๓ | บ้านมาบศาลา | ๑๕๒ | ๑๖๙ | ๑๖๕ | ๓๓๔ | นายสนม สาตะโยธิน |
| ๔ | บ้านหมู่ตาล | ๙๓ | ๑๒๔ | ๑๓๐ | ๒๕๔ | นายสุภชัย สัมพันธมิตร |
| ๕ | บ้านไผ่ขวาง | ๑๒๖ | ๑๗๙ | ๒๐๗ | ๓๘๖ | นายธนบดี ยิ่งยงค์ |
| ๖ | บ้านหนองโน | ๑๓๑ | ๒๑๓ | ๒๐๒ | ๔๑๕ | ว่าที่ร.ต.มนตรี ยิ่งยง(**กำนัน**) |
| ๗ | บ้านรางเสาธง | ๑๓๕ | ๑๗๐ | ๒๑๗ | ๓๘๗ | นายสุวิทย์ เย็นประเสริฐ |
| ๘ | บ้านหมู่ใหญ่ | ๑๖๒ | ๒๔๗ | ๒๗๘ | ๕๒๕ | นายอุกฤษณ์ ยิ่งยวด |
| ๙ | บ้านคลองมอญ | ๑๒๔ | ๒๑๓ | ๒๔๙ | ๔๖๒ | นายประเสริฐศักดิ์ เยี่ยมญาติ |
| **รวม** | | **๑,๑๐๓** | **๑,๕๔๙** | **๑,๖๙๔** | **๓,๒๔๓** | ที่มาข้อมูล: งานทะเบียนราษฎร์อำเภอเสนา ณ วันที่ ๓๑ มกราคม ๒๕๖๕ |

**๒.๒ การเลือกตั้ง :** โครงสร้างและกระบวนการบริหารงานขององค์การบริหารส่วนตำบล(อบต.) องค์การบริหารส่วนตำบลลาดงา มีฐานะเป็นนิติบุคคล และเป็นราชการบริหารส่วนท้องถิ่น องค์ประกอบแบ่งได้ ๒ ส่วน คือ

**(๑) สภาองค์การบริหารส่วนตำบล** ทำหน้าที่นิติบัญญัติและควบคุมฝ่ายบริหาร ประกอบด้วยสมาชิกสภาองค์การบริหารส่วนตำบล ที่มาจากการเลือกตั้งจากประชาชนในหมู่บ้าน (หมู่บ้านละ ๑ คน) อยู่ในตำแหน่งคราวละ ๔ ปี ประกอบด้วยประธานสภาองค์การบริหารส่วนตำบล ๑ คน และ รองประธานสภาองค์การบริหารส่วนตำบล ๑ คน ซึ่งนายอำเภอเสนา แต่งตั้งจากสมาชิกองค์การบริหารส่วน- ตำบลลาดงาที่คัดเลือกกันเองตามมติที่ประชุมสภาองค์การบริหารส่วนตำบลลาดงา ครั้งแรก วันที่ ๓๐ เดือน ธันวาคม พ.ศ. ๒๕๖๕ ดังมีรายนามต่อไปนี้

| ลำดับที่ | ชื่อ - สกุล | ตำแหน่ง | วันที่ครบวาระ |
|---|---|---|---|
| ๑ | นายปรีชา ยิ่งยวด | ประธานสภาฯ | รับรองผล ๒๘ พ.ย.๒๕๖๔ |
| ๒ | นายเกรียงศักดิ์ แก่นเฟื่อง | รองประธานสภาฯ | ครบวาระสี่ปี ๒๗ พ.ย.๒๕๖๘ |
| ๓ | นางอารี ศรีนิล | เลขานุการสภาฯ | |
| ๔ | นายพชรพล คงทน | สมาชิกสภา อบต. หมู่ที่ ๑ | |
| ๕ | นายโสภณ เกิดพรธรรม | สมาชิกสภา อบต. หมู่ที่ ๒ | |
| ๖ | นายสุรพล เกิดปัญญา | สมาชิกสภา อบต. หมู่ที่ ๕ | |
| ๗ | นายสุวรรณ บัวผัน | สมาชิกสภา อบต. หมู่ที่ ๖ | |
| ๘ | นายไพรวัลย์ พบบุบผา | สมาชิกสภา อบต. หมู่ที่ ๗ | |
| ๙ | นายสำเริง ถวายทรัพย์ | สมาชิกสภา อบต. หมู่ที่ ๙ | |

**(๒) คณะผู้บริหารองค์การบริหารส่วนตำบล** : ทำหน้าที่บริหารกิจการขององค์การบริหารส่วน-ตำบลตามกฎหมาย ประกอบด้วย นายกองค์การบริหารส่วนตำบล ที่มาจากการเลือกตั้งจากประชาชน ๑ คน รองนายกองค์การบริหารส่วนตำบล ๒ คน และเลขานุการนายกองค์การบริหารส่วนตำบล ๑ คน ซึ่งนายกองค์การบริหารส่วนตำบลเป็นผู้แต่งตั้ง ดังมีรายนามต่อไปนี้

| ลำดับที่ | ชื่อ - สกุล | ตำแหน่ง | วันที่ครบวาระ |
|---|---|---|---|
| ๑ | นางสมบัติ ยิ่งยง | นายกองค์การบริหารส่วนตำบล | รับรองผล ๒๘ พ.ย.๒๕๖๔ |
| ๒ | นายนพดล พบวารี | รองนายกองค์การบริหารส่วนตำบล | ครบวาระสี่ปี ๒๗ พ.ย.๒๕๖๘ |
| ๓ | นายประสาร ศรีนาค | รองนายกองค์การบริหารส่วนตำบล | |
| ๔ | นางดวงกมล มงคลแท้ | เลขานุการนายกองค์การบริหารส่วนตำบล | |

**(๓) การบริหารงานขององค์การบริหารส่วนตำบลลาดงา** : มีปลัดองค์การบริหารส่วนตำบล เป็นผู้บังคับบัญชาของพนักงาน และเจ้าหน้าที่รับผิดชอบงานประจำทั่วไปขององค์การบริหารส่วนตำบล โดยแบ่งส่วนการบริหารงานออกเป็น ๓ ส่วน โดยมีหัวหน้าส่วนราชการเรียกว่า“หัวหน้าส่วน” เป็นผู้บังคับบัญชาของส่วนราชการภายใน มีโครงสร้างการบริหารงานองค์การบริหารส่วนตำบลลาดงา ดังนี้

## โครงสร้างการบริหารงานองค์การบริหารส่วนตำบลลาดงา

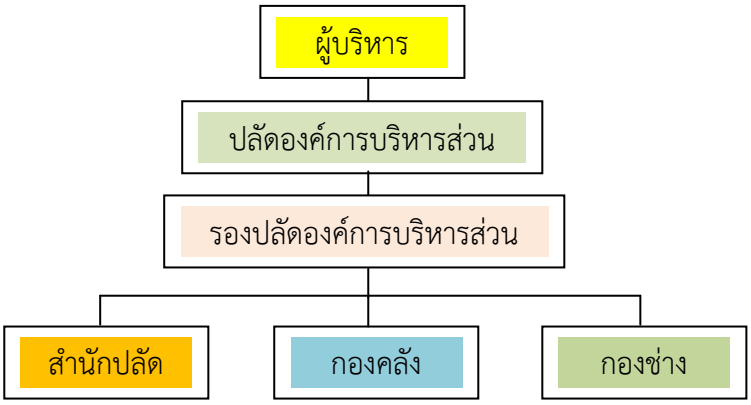


**อัตรากำลังของเจ้าหน้าที่ องค์การบริหารส่วนตำบลลาดงา**

| สำนัก/ฝ่าย | พนักงานส่วนตำบล | ลูกจ้างประจำ | พนักงานจ้างตามภารกิจ | พนักงานจ้างทั่วไป | จ้างเหมาตามภารกิจ |
|---|---|---|---|---|---|
| รองปลัด อบต. | ๑ | - | - | - | - |
| สำนักปลัด | ๓ | - | ๕ | ๗ | ๒ |
| กองคลัง | ๒ | ๑ | ๔ | - | - |
| กองช่าง | - | - | ๒ | ๒ | - |
| **รวม** | **๖** | **๑** | **๑๑** | **๙** | **๒** |

ข้อมูล ณ **๓๑ สิงหาคม ๒๕๖๔**

**(๓) ประชากร** :

๓.๑ **จำนวนประชากร** ในพื้นที่ตำบลลาดงา (เปรียบเทียบจำนวนประชากรย้อนหลัง ๕ ปี)

| หมู่ที่ | ชื่อบ้าน | ข้อมูลเปรียบเทียบจำนวนประชากรย้อนหลัง ๕ ปี (คน) | | | | | | หมายเหตุ |
|---|---|---|---|---|---|---|---|---|
| | | ปี ๒๕๖๐ | ปี ๒๕๖๑ | ปี ๒๕๖๒ | ปี ๒๕๖๓ | ปี ๒๕๖๔ | คาดการณ์ ปี ๒๕๖๕ | |
| ๑ | บ้านคลองตะเคียน | ๒๖๒ | ๒๕๗ | ๒๕๘ | ๒๓๙ | ๒๓๕ | ๒๓๒ | |
| ๒ | บ้านย่านซื่อ | ๒๗๑ | ๒๖๙ | ๒๖๗ | ๒๕๓ | ๒๕๑ | ๒๔๙ | |
| ๓ | บ้านมาบศาลา | ๓๕๐ | ๓๔๕ | ๓๕๒ | ๓๔๕ | ๓๓๘ | ๓๓๓ | |
| ๔ | บ้านหมู่ตาล | ๒๗๓ | ๒๗๐ | ๒๗๑ | ๒๖๒ | ๒๖๑ | ๒๕๙ | |
| ๕ | บ้านไผ่ขวาง | ๓๗๙ | ๓๘๓ | ๓๘๘๓ | ๓๗๙ | ๓๘๐ | ๓๗๘ | |
| ๖ | บ้านหนองโน | ๔๒๖ | ๔๒๑ | ๔๑๘ | ๔๒๑ | ๔๒๑ | ๔๑๙ | |
| ๗ | บ้านรางเสาธง | ๔๐๓ | ๔๐๑ | ๓๙๙ | ๓๙๐ | ๓๘๕ | ๓๘๒ | |
| ๘ | บ้านหมู่ใหญ่ | ๕๓๓ | ๕๓๒ | ๕๓๖ | ๕๒๔ | ๕๑๙ | ๕๑๖ | |
| ๙ | บ้านคลองมอญ | ๔๘๐ | ๔๘๖ | ๔๘๓ | ๔๖๕ | ๔๖๐ | ๔๕๗ | |
| **รวมทั้งสิ้น** | | **๓,๓๗๗** | **๓,๓๖๔** | **๓,๓๖๗** | **๓,๒๗๘** | **๓,๒๕๐** | **๓,๒๒๕** | |

๓.๒ **จำนวนประชากร แยกตามช่วงอายุ** (พฤษภาคม ๒๕๖๔)

| ที่ | ช่วงอายุ(ปี) | จำนวนประชากรปีล่าสุด(คน) | | | คิดเป็นร้อยละ | หมายเหตุ |
|---|---|---|---|---|---|---|
| | | ชาย | หญิง | รวม | | |
| ๑ | ช่วงอายุ ๐-๑๔ ปี | ๒๕๗ | ๒๗๘ | ๕๓๕ | ๑๖.๔๕ | |
| ๒ | ช่วงอายุ ๑๕-๒๔ ปี | ๒๐๓ | ๒๒๐ | ๔๒๓ | ๑๓.๐๒ | |
| ๓ | ช่วงอายุ ๒๕-๕๔ ปี | ๗๑๔ | ๗๗๑ | ๑,๔๘๕ | ๔๕.๗๐ | |
| ๔ | ช่วงอายุ ๕๕-๖๔ ปี | ๒๐๓ | ๒๒๐ | ๔๒๓ | ๑๓.๐๑ | |
| ๕ | ช่วงอายุ ๖๕ ปีขึ้นไป | ๑๘๕ | ๑๙๙ | ๓๘๔ | ๑๑.๘๒ | |
| **รวมทั้งสิ้น** | | **๑,๕๖๒** | **๑,๖๘๘** | **๓,๒๕๐** | **๑๐๐.๐๐** | |

**(๔) สภาพทางสังคม** : การศึกษา สาธารณสุข อาชญากรรม ยาเสพติด การสังคมสงเคราะห์

๔.๑ **การศึกษา :** มีสถานศึกษาในพื้นที่ฯ ดังนี้

- โรงเรียนประถมศึกษา(สพฐ.) ๒ แห่ง (ขยายโอกาส ๑ แห่ง)
- โรงเรียนมัธยมศึกษา(สพม.) ๑ แห่ง
- ศูนย์พัฒนาเด็กเล็ก(ศพด.) ๑ แห่ง
- ศูนย์การเรียนชุมชน(กศน.) ๑ แห่ง
- ที่อ่านหนังสือประจำหมู่บ้าน ๑ แห่ง

๔.๒ **การสาธารณสุข :** มีสถานพยาบาล/หน่วยงานสาธารณสุข ดังนี้

๑. โรงพยาบาลส่งเสริมสุขภาพตำบลลาดงา(รพ.สต.) จำนวน ๑ แห่ง หมู่ที่ ๓ ตำบลลาดงา

๒. ศูนย์สาธารณสุขมูลฐานชุมชน จำนวน ๙ แห่ง หมู่ที่ ๑-๙ ตำบลลาดงา

อัตราการมีและการใช้ส้วมราดน้ำ ร้อยละ ๑๐๐

๔.๓ **อาชญากรรม ยาเสพติด :** ใช้พลังชุมชนเป็นพลังสำคัญในการหยุดยั้งปัญหายาเสพติด ซึ่งได้แต่งตั้งผู้นำประจำคุ้มบ้าน(๒๕ ตาสัปปะรด) คอยสอดส่อง ตรวจตรา ดูแลเฝ้าระวังสถานการณ์ภายในชุมชน พร้อมแจ้งเบาะผู้ค้า/ผู้เสพ โดยปฏิบัติงานร่วมกับคณะกรรมการศูนย์ปฏิบัติการป้องกันและปราบปราม ยาเสพติดอำเภอเสนา(ศป.ปส.อ.เสนา)

๔.๔ **การสังคมสงเคราะห์ :** จำนวนผู้สูงอายุ/คนพิการ/ผู้ป่วยเอดส์ มีสิทธิได้รับเบี้ยยังชีพตามระเบียบฯ

| ผู้สูงอายุ(คน) | | | | | | ผู้พิการ(คน) | | | ผู้ป่วยเอดส์(คน) | | |
|---|---|---|---|---|---|---|---|---|---|---|---|
| หมู่ที่ | ๖๐-๖๙ ปี | ๗๐-๗๙ ปี | ๘๐-๘๙ ปี | ๙๐ ปีขึ้นไป | รวม | ชาย | หญิง | รวม | ชาย | หญิง | รวม |
| ๑ | ๒๓ | ๑๒ | ๕ | ๑ | ๔๑ | ๔ | ๕ | ๙ | - | - | - |
| ๒ | ๒๖ | ๑๕ | ๘ | ๑ | ๕๐ | ๑ | ๓ | ๔ | - | - | - |
| ๓ | ๔๑ | ๒๘ | ๑๒ | ๒ | ๘๓ | ๙ | ๒ | ๑๑ | - | - | - |
| ๔ | ๒๘ | ๑๙ | ๙ | ๒ | ๕๘ | ๔ | ๕ | ๙ | - | - | - |
| ๕ | ๔๑ | ๑๙ | ๘ | ๑ | ๖๙ | ๖ | ๑ | ๗ | - | - | - |
| ๖ | ๓๙ | ๒๗ | ๑๒ | ๒ | ๘๐ | ๘ | ๔ | ๑๒ | - | - | - |
| ๗ | ๔๖ | ๒๒ | ๑๓ | - | ๘๑ | ๕ | ๕ | ๑๐ | - | - | - |
| ๘ | ๕๖ | ๑๗ | ๘ | ๑ | ๘๒ | ๕ | ๔ | ๙ | - | - | - |
| ๙ | ๔๗ | ๒๒ | ๑๙ | ๑ | ๘๙ | ๙ | ๑๐ | ๑๙ | ๑ | ๑ | ๒ |
| รวม | ๓๔๗ | ๑๘๑ | ๑๐๒ | ๑๑ | ๖๓๓ | ๕๑ | ๓๙ | ๙๐ | ๑ | ๑ | ๒ |

ข้อมูล ณ วันที่ **๓๑ สิงหาคม ๒๕๖๔**

**(๕) ระบบบริการพื้นฐาน** : การคมนาคม การไฟฟ้า การประปา โทรศัพท์ ระบบโลจิสติกส์หรือการขนส่ง

๕.๑ **การคมนาคม** : มีเส้นทางการคมนาคมหลายประเภท อาทิ

- ถนนลาดยาง จำนวน ๓ สาย
- ถนนคอนกรีตในหมู่บ้าน จำนวน ๑๗ สาย
- ถนนลูกรัง จำนวน ๒๐ สาย
- สะพาน คสล. จำนวน ๑๐ แห่ง
- ทางเดินเท้า คสล. จำนวน ๓ แห่ง

| ลำดับที่ | ชื่อ ถนน | ประเภทถนน | ระยะทาง (เมตร) | | ปีที่ก่อสร้าง | ผู้รับผิดชอบ |
|---|---|---|---|---|---|---|
| | | | กว้าง | ยาว | | |
| ๑ | ถนนลาดงา-ปลายกลัด หมู่ที่ ๑-๕ อย.ถ ๑๒๖๐๑ | ลาดยาง | ๖.๐๐ | ๓,๕๐๐ | - | อบจ.อย. |
| ๒ | ถนนมาบศาลา-ปากคลอง หมู่ที่ ๓,๕-๙ อย.ถ ๑๒๖๐๒ | ลาดยาง | ๖.๐๐ | ๔,๓๗๕ | - | อบจ.อย. |
| ๓ | ถนนเข้าหมู่บ้าน หมู่ที่ ๘ อย.ถ ๑๒๖๑๒ | ลาดยาง | ๓.๐๐ | ๒๙๐ | - | อบต. |
| ๔ | ถนนบ้านนายไพรวัลย์ พบบุบผา หมู่ที่ ๗ อย.ถ ๑๒๖๒๕ | ลาดยาง | ๓.๐๐ | ๕๐๐ | ๒๕๖๒ | อบต. |
| ๕ | ถนนบ้านนางขันทอง ควรถนอม หมู่ที่ ๒ อย.ถ ๑๒๖๐๓ | คสล. | ๓.๐๐ | ๗๐ | - | อบต. |
| ๖ | ทางเข้าบ้านนายทวี ทิพย์ราพันธ์ หมู่ที่ ๒ อย.ถ ๑๒๖๐๔ | คสล. | ๓.๕๐ | ๑๕๐ | ๒๕๔๗ | อบต. |
| ๗ | ถนนบ้านนายนิพล แก้วประพาฬ หมู่ที่ ๓ อย.ถ ๑๒๖๐๕ | คสล. | ๓.๐๐ | ๒๒๐ | - | อบต. |
| ๘ | ทางเข้าโรงเรียนราษฎร์ศุภประดิษฐ์ หมู่ที่ ๔ อย.ถ ๑๒๖๐๖ | คสล. | ๓.๕๐ | ๑๕๐ | ๒๕๔๙ | อบต. |
| ๙ | ถนนบ้านนายจำลอง ฤกษ์ยินดี หมู่ที่ ๕ อย.ถ ๑๒๖๐๗ | คสล. | ๔.๐๐ | ๑๕๐ | ๒๕๕๑ | อบต. |
| ๑๐ | ถนนสายบ้านหนองโน หมู่ที่ ๖ อย.ถ ๑๒๖๐๘ | คสล. | ๔.๐๐ | ๒,๔๒๐ | - | อบต. |
| ๑๑ | ถนนบ้านนายอำนวย สุคลธมัติ หมู่ที่ ๖ อย.ถ ๑๒๖๐๙ | คสล. | ๔.๐๐ | ๓๕๐ | - | อบต. |
| ๑๒ | ถนนบ้านนายอำนวย ศรีนิล หมู่ที่ ๖ อย.ถ ๑๒๖๑๐ | คสล. | ๓.๐๐ | ๑๕๐ | - | อบต. |
| ๑๓ | ถนนบ้านนางเรวดี หัวใจเพชร หมู่ที่ ๖ อย.ถ ๑๒๖๑๑ | คสล. | ๓.๐๐ | ๒๐๗ | - | อบต. |
| ๑๔ | ถนนบ้านนายทองหล่อ กิจสะสม หมู่ที่ ๙ อย.ถ ๑๒๖๑๓ | คสล. | ๓.๐๐ | ๒๔๐ | ๒๕๕๑ | อบต. |
| ๑๕ | ถนนบ้านนายสมบัติ เชยบุบผา หมู่ที่ ๙ อย.ถ ๑๒๖๒๖ | คสล. | ๓.๐๐ | ๑๕๐ | - | อบต. |
| ๑๖ | ถนนบ้านนายนพดล พบวารี หมู่ที่ ๗ อย.ถ ๑๒๖๒๗ | คสล. | ๓.๐๐ | ๕๗๐ | - | อบต. |
| ๑๗ | ถนนเลียบรางคันไถ หมู่ที่ ๕ อย.ถ ๑๒๖๒๘ | คสล. | ๓.๐๐ | ๔๕๐ | ๒๕๕๐ | อบต. |
| ๑๘ | ถนนบ้านนายประสาร ศรีนาค หมู่ที่ ๙ อย.ถ ๑๒๖๒๙ | คสล. | ๓.๐๐ | ๑๕๐ | - | อบต. |
| ๑๙ | ถนนบ้านนายสมศักดิ์ ควรถนอม หมู่ที่ ๒ อย.ถ ๑๒๖๓๑ | คสล. | ๓.๐๐ | ๑๐๐ | - | อบต. |
| ๒๐ | ถนนสายบ้านคลองมอญ หมู่ที่ ๙ อย.ถ ๑๒๖๓๙ | คสล. | ๔.๐๐ | ๑,๔๐๐ | ๒๕๕๑ | อบต. |
| ๒๑ | ถนนบ้านนางเชื่อม บุญประเทือง หมู่ที่ ๔ อย.ถ ๑๒๖๔๑ | คสล. | ๓.๐๐ | ๑๐๐ | ๒๕๖๒ | อบต. |

| ลำดับที่ | ชื่อ ถนน | ประเภทถนน | ระยะทาง(เมตร) | | ปีที่ก่อสร้าง | ผู้รับผิดชอบ |
|---|---|---|---|---|---|---|
| | | | กว้าง | ยาว | | |
| ๒๒ | ถนนทางเข้าศาลาอเนกประสงค์ หมู่ที่ ๑ อย.ถ ๑๒๖๔๒ | คสล. | ๓.๐๐ | ๑๐๓ | ๒๕๖๓ | อบต. |
| ๒๓ | ถนนบ้านนายสมหมาย ฤกษ์โภคี หมู่ที่ ๘ อย.ถ ๑๒๖๒๓ | คสล. | ๓.๐๐ | ๑๘๐ | - | อบต. |
| ๒๔ | ถนนบ้านนางสำราญ ไตรทิตย์ หมู่ที่ ๑ อย.ถ ๑๒๖๓๐ | คสล. | ๓.๐๐ | ๗๐ | ๒๕๖๔ | อบต. |
| ๒๕ | ถนนบ้านนางชะลอ ไตรวัย หมู่ที่ ๑ อย.ถ ๑๒๖๑๔ | ลูกรัง | ๓.๐๐ | ๗๐ | - | อบต. |
| ๒๖ | ถนนบ้านนางสาลี่ ถวายทรัพย์ หมู่ ๑ อย.ถ ๑๒๖๑๕ | ลูกรัง | ๓.๐๐ | ๗๐ | - | อบต. |
| ๒๗ | ถนนบ้านนางองุ่น ธาราจักร หมู่ที่ ๒ อย.ถ ๑๒๖๑๖ | ลูกรัง | ๓.๐๐ | ๑๕๐ | - | อบต. |
| ๒๘ | ถนนบ้านนายธนาธิป พงษ์รื่น หมู่ที่ ๓ อย.ถ ๑๒๖๑๗ | ลูกรัง | ๓.๐๐ | ๑๕๐ | ๒๕๔๒ | อบต. |
| ๒๙ | ถนนบ้านนายทวี อภิวาท หมู่ที่ ๕ อย.ถ ๑๒๖๑๘ | ลูกรัง | ๓.๐๐ | ๗๐ | - | อบต. |
| ๓๐ | ถนนบ้านนายโสภา ฤกษ์นิมิตร หมู่ที่ ๕ อย.ถ ๑๒๖๑๙ | ลูกรัง | ๓.๐๐ | ๑๒๐ | ๒๕๔๖ | อบต. |
| ๓๑ | ถนนเลียบลำรางตาสังข์ หมู่ที่ ๗ อย.ถ ๑๒๖๒๑ | ลูกรัง | ๓.๐๐ | ๑,๔๐๐ | - | อบต. |
| ๓๒ | ถนนเลียบริมรางเสาธง หมู่ที่ ๗ อย.ถ ๑๒๖๒๒ | ลูกรัง | ๓.๐๐ | ๔,๘๙๐ | - | อบต. |
| ๓๓ | ถนนบ้านนางสาลี่ ปทุมมี หมู่ที่ ๙ อย.ถ ๑๒๖๒๔ | ลูกรัง | ๓.๐๐ | ๑๐๐ | ๒๕๕๗ | อบต. |
| ๓๔ | ถนนบ้านนางประหยัด ตรีสง่า หมู่ที่ ๗ อย.ถ ๑๒๖๓๒ | ลูกรัง | ๔.๐๐ | ๑๐๑ | - | อบต. |
| ๓๕ | ถนนบ้านนางสุนทร ศรีกาหลง หมู่ที่ ๓ อย.ถ ๑๒๖๓๓ | ลูกรัง | ๓.๐๐ | ๑๒๐ | - | อบต. |
| ๓๖ | ถนนบ้านนางบุญส่ง ศรีกาหลง หมู่ที่ ๓ อย.ถ ๑๒๖๓๔ | ลูกรัง | ๓.๐๐ | ๑๐๐ | - | อบต. |
| ๓๗ | ถนนเข้าบ้านนางอรัญญา แดงประเสริฐ หมู่ที่ ๕ อย.ถ ๑๒๖๓๕ | ลูกรัง | ๓.๐๐ | ๙๐ | - | อบต. |
| ๓๘ | ถนนบ้านนายสำอางค์ วาจางาม หมู่ที่ ๕ อย.ถ ๑๒๖๓๖ | ลูกรัง | ๓.๐๐ | ๑๕๐ | ๒๕๕๖ | อบต. |
| ๓๙ | ถนนบ้านนายมงคล คุ้มครอง หมู่ที่ ๖ อย.ถ ๑๒๖๓๗ | ลูกรัง | ๓.๐๐ | ๓๐๐ | - | อบต. |
| ๔๐ | ถนนบ้านนางทองคำ ยิ่งวรรณะ หมู่ที่ ๘ อย.ถ ๑๒๖๓๘ | ลูกรัง | ๓.๐๐ | ๑๕๐ | - | อบต. |
| ๔๑ | ถนนบ้านนางชื่น ฤกษ์ลักษณี หมู่ที่ ๙ อย.ถ ๑๒๖๔๐ | ลูกรัง | ๓.๐๐ | ๑๐๐ | - | อบต. |

**<u>ประเภทสะพาน/ทางเดินเท้าคอนกรีตเสริมเหล็ก</u>**

| ลำดับที่ | สะพาน/ทางเดินเท้า คสล. | ระยะทาง(เมตร) | |
|---|---|---|---|
| | | กว้าง | ยาว |
| ๑ | สะพานคอนกรีต (บ้านนายบาง หงส์ร่อน) หมู่ที่ ๑ | ๙๗๐ | ๔,๐๗๐ |
| ๒ | สะพานคอนกรีต (หน้า อบต.ลาดงา) หมู่ที่ ๓ | ๙๗๐ | ๑,๒๕๐ |
| ๓ | สะพานคอนกรีต (หน้าวัดเกาะราษฎร์ศรัทธาธรรม ) หมู่ที่ ๓ | ๑,๑๐๐ | ๖,๐๒๐ |
| ๔ | สะพานคอนกรีต (ข้ามลำรางตาสี) หมู่ที่ ๔ | ๙๗๐ | ๓,๐๕๐ |
| ๕ | สะพานคอนกรีต (ข้ามลำรางทางไถ) หมู่ที่ ๕ | ๑,๐๐๐ | ๑,๐๕๐ |
| ๖ | สะพานคอนกรีต (หน้าร.ร.ลาดงาประชาบำรุง) หมู่ที่ ๙ | ๑,๐๐๐ | ๓,๐๔๐ |
| ๗ | สะพานคอนกรีต (ข้ามคลอหนองโน) หมู่ที่ ๖ | ๑,๐๐๐ | ๓,๐๔๐ |
| ๘ | สะพานคอนกรีต (ข้างคลองรางเสาธง) หมู่ที่ ๗ | ๑,๐๐๐ | ๓,๖๔๐ |
| ๙ | สะพานคอนกรีตสานใยรัก(หน้าร.ร.ราษฎร์ศุภฯ) หมู่ที่ ๔ | ๒๑๐ | ๘,๐๖๐ |
| ๑๐ | สะพานคอนกรีต (ข้ามคลองมอญ) หมู่ที่ ๙ | ๕๙๐ | ๑,๕๕๐ |

**๕.๒ การโทรคมนาคม :**

- ไปรษณีย์อนุญาต(ปณอ.) ๑ แห่ง
- จุดรับส่งสัญญาณวิทยุคมนาคมฯ ๑ แห่ง (บ.โทเทิ่ลแอ็คเซ็สคอมมูนิเคชั่น จำกัด(มหาชน)
- จุดรับส่งสัญญาณโทรศัพท์ ๑ แห่ง (บ.ทรูมูฟ จำกัด)
- คู่สายโทรศัพท์อยู่ในเขตพื้นที่การให้บริการของ บริษัททีโอที สาขาเสนา
- มีตู้โทรศัพท์สาธารณะและโทรศัพท์ชุมชนประจำหมู่บ้าน
- มีระบบเสียงตามสาย ครอบคลุมพื้นที่ทั้ง ๙ หมู่บ้าน

**๕.๓ การไฟฟ้า :**

- มีไฟฟ้าใช้ครบทุกหลังคาเรือน อยู่ในพื้นที่ให้บริการของการไฟฟ้าส่วนภูมิภาคเสนา

**(๖) ระบบเศรษฐกิจ** :

**๖.๑ อาชีพ** ประชากรส่วนใหญ่มีอาชีพหลัก คือ เกษตรกรรม(ทำนา)/อาชีพรอง คือ รับจ้าง รายได้ประชากรต่อหัว/ต่อปี ประมาณ ๓๐,๐๐๐ บาท แยกประเภทกลุ่มอาชีพ คิดเป็นร้อยละ ดังนี้

- เกษตรกรรม ทำนา ทำไร่ ทำสวน เลี้ยงสัตว์ ๗๐ %
- รับจ้าง ๑๕ %
- ค้าขาย ๑๐ %
- อื่นๆ ๕ %

มีกลุ่มอาชีพต่างๆ ดังนี้

| | | | |
|---|---|---|---|
| (๑) | กลุ่มอาชีพส่งเสริมการเกษตร | มีสมาชิก | ๑๒๘ คน |
| (๒) | กลุ่มอาชีพสานตะกร้าด้วยเชือกปอ | มีสมาชิก | ๑๑ คน |
| (๓) | กลุ่มตัดเย็บเสื้อผ้า | มีสมาชิก | ๕ คน |
| (๔) | กลุ่มเครื่องประดับ-พวงกุญแจที่ระลึก | มีสมาชิก | ๘ คน |
| (๕) | กลุ่มขนมไทยกระยาสารท | มีสมาชิก | ๕ คน |
| (๖) | กลุ่มอาชีพค้าขาย | มีสมาชิก | ๓๒ คน |
| (๗) | กลุ่มอาชีพทำนา | มีสมาชิก | ๒๓ คน |
| (๘) | กลุ่มอาชีพทำโบว์ | มีสมาชิก | ๖๑ คน |

**๖.๒ หน่วยบริการทางธุรกิจในเขต อบต.ลาดงา**

| | | | |
|---|---|---|---|
| - ร้านค้าอาหาร/ของชำ ๓๕ ร้าน | | - ปั้มน้ำมัน | ๑ แห่ง |
| - กิจการค้าแสตนเลส/อิฐบล็อก | ๔ แห่ง | - ปั้มน้ำมันหลอด | ๑ แห่ง |
| - ห้องเช่า/หอพัก | ๑ แห่ง | - ปั๊มน้ำมันหยอดเหรียญ | ๒ แห่ง |
| - ร้านตัดผม/เสริมสวย | ๒ แห่ง | - อู่ซ่อมรถยนต์/จักรยานยนต์ | ๓ แห่ง |

**(๗) ศาสนา ประเพณี วัฒนธรรม** : <u>สถาบันและองค์กรทางศาสนา</u> : มีศาสนสถาน จำนวน ๑ แห่ง คือ

"วัดเกาะราษฎร์ศรัทธาธรรม" เลขที่ ๑๑๑ หมู่ที่ ๓ ตำบลลาดงา อำเภอเสนา จังหวัดพระนครศรีอยุธยา ปัจจุบัน พระไพบูลย์ อริยวํโส ดำรงตำแหน่งรักษาการเจ้าอาวาสวัดเกาะราษฎร์ศรัทธาธรรม

<u>ประเพณีสำคัญ</u> : ประเพณีสงกรานต์,บวชบรรพชาสามเณรภาคฤดูร้อน,ประเพณีสำคัญทางศาสนา เช่น วันวิสาขบูชา,วันมาฆบูชา,วันเข้าพรรษา-ออกพรรษา ฯลฯ

<u>วัฒนธรรมท้องถิ่น</u> : งานประจำปีวัดเกาะ,การทำบุญทอดผ้าป่า,การตักบาตรเทโวโรหณะ, การทำบุญสลากภัต ฯลฯ

**๘) ทรัพยากรธรรมชาติ : แหล่งน้ำธรรมชาติ** ในเขตองค์การบริหารส่วนตำบลลาดงา มีคลองหลัก ๕ สาย และลำรางสาธารณะ ซึ่งเป็นแหล่งน้ำธรรมชาติที่ประชาชนในพื้นที่ใช้อุปโภค-บริโภค และทำการเกษตร ดังนี้

| ลำดับที่ | ประเภทคลอง/ลำราง | คลอบคลุมพื้นที่ | ระยะทาง(เมตร) |
|---|---|---|---|
| ๑ | คลองลาดงา-ปลายกลัด | หมู่ที่ ๑,๒,๓,๔,๕,๖,๗,๘ | ๓,๔๗๒ |
| ๒ | คลองตะเคียน | หมู่ที่ ๑ | ๑,๒๒๔ |
| ๓ | คลองหนองโน | หมู่ที่ ๖ | ๑,๙๘๕ |
| ๔ | คลองรางเสาธง | หมู่ที่ ๗ | ๑,๕๐๐ |
| ๕ | คลองมอญ | หมู่ที่ ๙ | ๒,๐๐๐ |
| ๖ | ลำรางหม้อแกง | หมู่ที่ ๓ | ๓๕๐ |
| ๗ | ลำรางตาสี | หมู่ที่ ๔ | ๑,๕๐๐ |
| ๘ | ลำรางไผ่ขวาง | หมู่ที่ ๕ | ๙๕๐ |
| ๙ | ลำรางคันไถ | หมู่ที่ ๕ | ๑๕๐ |
| ๑๐ | ลำรางฝอยทอง | หมู่ที่ ๖ | ๑,๐๐๐ |
| ๑๑ | ลำรางหนองกะพัง | หมู่ที่ ๖ | ๑,๑๐๐ |
| ๑๒ | ลำรางคลองมอญเหนือ | หมู่ที่ ๖ | ๑,๐๐๐ |
| ๑๓ | ลำรางตาสังข์ | หมู่ที่ ๗ | ๑,๓๐๐ |
| ๑๔ | ลำรางคลองมอญใต้ | หมู่ที่ ๙ | ๑,๐๐๐ |
| ๑๕ | ลำรางตาเปลี่ยน | หมู่ที่ ๙ | ๓๐๐ |

**แหล่งน้ำที่สร้างขึ้น** : ระบบประปาหมู่บ้าน : หมู่ที่ ๑ ใช้น้ำประปา ร่วมกับ หมู่ที่ ๒

(๑) ประปาหมู่บ้าน หมู่ที่ ๒ จำนวน ๑ แห่ง
(๒) ประปาหมู่บ้าน หมู่ที่ ๓ จำนวน ๑ แห่ง
(๓) ประปาหมู่บ้าน หมู่ที่ ๔ จำนวน ๑ แห่ง
(๔) ประปาหมู่บ้าน หมู่ที่ ๕ จำนวน ๑ แห่ง
(๕) ประปาหมู่บ้าน หมู่ที่ ๖ จำนวน ๑ แห่ง
(๖) ประปาหมู่บ้าน หมู่ที่ ๗ จำนวน ๑ แห่ง
(๗) ประปาหมู่บ้าน หมู่ที่ ๘ จำนวน ๑ แห่ง
(๘) ประปาหมู่บ้าน หมู่ที่ ๙ จำนวน ๑ แห่ง

**สระน้ำสาธารณะ :** มีพื้นที่แหล่งน้ำที่สร้างขึ้น ประเภทสระน้ำสาธารณะ(แก้มลิง) จำนวน ๒ แห่ง ในพื้นที่หมู่ที่ ๔ และหมู่ที่ ๕ ตำบลลาดงา อำเภอเสนา จังหวัดพระนครศรีอยุธยา

**ทรัพยากรธรรมชาติในพื้นที่**

**ดิน** มีปัญหาเรื่องดินเปรี้ยวเล็กน้อย เหมาะสำหรับการปลูกข้าว ส่วนการปลูกพืชไร่ มีปัญหาเรื่องน้ำท่วม

## (๙) ข้อมูลอื่น ๆ

**มวลชนจัดตั้ง**

- ลูกเสือชาวบ้าน ๑ รุ่น จำนวน ๑๕๐ คน
- อาสาสมัครป้องกันภัยฝ่ายพลเรือน(อปพร.) ๒ รุ่น จำนวน ๔๓ คน
- อาสาสมัครสาธารณสุขประจำหมู่บ้าน(อสม.) จำนวน ๔๕ คน
- อาสาสมัครบริบาลท้องถิ่น(อบถ.) จำนวน ๒ คน
- ชมรมผู้สูงอายุตำบลลาดงา จำนวน ๓๘๕ คน
- คณะกรรมการพัฒนาสตรีตำบล(กพสต.) จำนวน ๑๘ คน
- กองทุนพัฒนาบาบาทสตรีตำบลลาดงา จำนวน ๑๔ คน
- สภาเด็กและเยาวชนตำบลลาดงา จำนวน ๒๐ คน
- ชุดปฏิบัติการจิตอาสาภัยพิบัติ จำนวน ๕๐ คน

# ส่วนที่ ๑
# สภาพทั่วไปและข้อมูลพื้นฐาน

# ส่วนที่ ๒

# ยุทธศาสตร์การพัฒนา
# องค์กรปกครองส่วนท้องถิ่น

# ส่วนที่ ๓

# การนำแผนพัฒนาท้องถิ่น
# ไปสู่การปฏิบัติ

# ส่วนที่ ๔

# การติดตามและประเมินผล

# ภาคผนวก

<u>สำเนาเอกสารที่เกี่ยวข้อง</u>

- **บันทึกข้อความ** (เสนอ/รายงาน)
  - **รายงานการประชุมสภาฯ**